diploma 2017

A SZILAS-PATAK TÉRSÉGÉNEK REHABILITÁCIÓJA RÁKOSPALOTA TÖRTÉNETI KÖZPONTJÁBAN

THE SZILAS-PATAK AREA'S REHABILITATION IN THE HISTORICAL CENTRE OF RÁKOSPALOTA

Nemzeti Kulturális Alap

ORMOS IMRE ALAPÍTVÁNY

Diplomamunkámban Budapest XV. kerületében található Szilas-patak térségének rehabilitációjával foglalkozom Rákospalota történeti központjában. Rákospalota városközpontjának az 1940-es években tervezett mesterséges áttelepítése nem fejeződött be. A történeti település egykori központja szép lassan feledésbe merült. A kijelölt tervezési területem ma működési és városképi értelemben is egy zavaros kollázs. A tervezési terület sokszínűségéből kifolyólag fellelhető országos (Rákospalotai Javítóintézet és Speciális Gyermekotthon), fővárosi (Szilas-patak), kerületi (volt városközpont) és helyi jelentőségű használat is. A tervezés során e négy különböző értékű, megjelenésű, használatú térség összehangolására és megfelelő kialakítására fordítottam nagy figyelmet. A terv előirányozta a tervezési terület zárt, különböző beépítések vizsgálata nélküli telepítések miatt kialakult kissé kaotikus, zárt szerkezeti rendjének felnyitását, zárt szerkezeti rendjének felnyitását, a terület átjárhatóságának megteremtését, a terület környezetébe való integrálását, a méltatlan, nagy területeket elfoglaló zavaró területhasználatok felszámolását, valamint a területen és környezetében élő nagyszámú lakosság életminőségének javítását. A diplomatervben a zárványszerű tervezési terület újra „összeszövődik" a várossal, kialakul egy jól működő és élő kerületi fontosságú alközpont, értékes, fővárosi jelentőségű zöldfelületek alakulnak ki, új és értékes lakóterületek kerülnek kialakításra, valamint a megfelelő meglévő és új lakossága alapintézmény igényei is kielégítésre kerültek.

The subject of my dissertation is the Szilas-patak area's rehabilitation of Rákospalota's historical center in Budapest XV. district. The man-made relocation of the center of Rákospalota wasn't completed totally in 1940. Rákospalota's historical center slowly sank into oblivion.
The selected planning area is a functionally and townscape chaotic collage today. Because of the planning area's variegation there are national (Rákospalotai Javítóintézet és Speciális Gyermekotthon), capital city (Szilas-patak), district (historical city center) and local importance use.
During the planning I paid attention these four different things coordinating and forming the planning area right. The plan's goals are to open the closed structure, to create penetrability, to integrating the area into its environment, to make the suitable land used and to improve the quality of life for the inhabitants of the planning area and the surroundings. The closed planning area interlaces with the city again, a well-functioning and living district importance subcentre and valuable green and residential areas form.

KONCEPCIÓ/*CONCEPT*

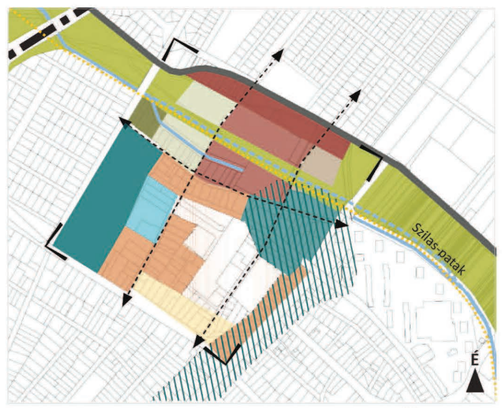

ÜTEMEZÉS/*TIMING*



TERÜLETI MÉRLEG/*REGIONAL BALANCE*

ÉPÜLETÁLLOMÁNY/*BUILDINGS*

KÖRNYEZETALAKÍTÁSI TERV/*ENVIRONMENTAL PLAN*

STRUKTÚRA/*STRUCTURE*

METSZET/*SECTION*

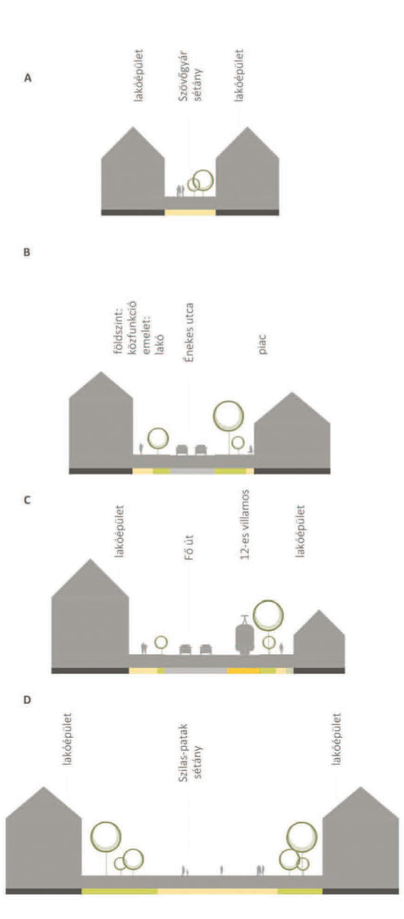

TELEPÜLÉSÉPÍTÉSZETI TANSZÉK

KONZULENS: G. KOROMPAY JUDIT DLA

SZENT ISTVÁN EGYETEM
TÁJÉPÍTÉSZETI ÉS TELEPÜLÉSTERVEZÉSI KAR